



SOŁECKA STRATEGIA ROZWOJU SOŁECTWA DOLASZEWO

w gminie SZYDŁOWO

na lata 2021 - 2025

Dokument sporządzony przez PRZEDSTAWICIELI GRUPY ODNOWY WSI :

RENATA KOLASA

WIESŁAWA PYRCZ

EWA WNUK

z udziałem moderatorów:

Agnieszka Kulesza, Magdalena Gdaniec,

Spis treści

WPROWADZENIE	3
KARTA DIAGNOZY ZAAWANSOWANIA ODNOWY WSI	5
OPIS MIEJSCOWOŚCI	7
SPRAWOZDANIE Z WIZJI W TERENIE WRAZ Z DOKUMENTACJĄ FOTOGRAFICZNĄ	9
ANALIZA ZASOBÓW	11
ANALIZA SWOT	18
ANALIZA POTENCJAŁU ROZWOJOWEGO WSI	20
WIZJA WSI	22
PROGRAM DŁUGOTERMINOWY ODNOWY WSI	23
PROGRAM KRÓTKOTERMINOWY ODNOWY WSI NA OKRES 12 MIESIĘCY	27

W 2021 roku Gmina Szydłowo podjęła decyzję o przystąpieniu do opracowania kolejnych Sołeckich Strategii Rozwoju w gminie. Sołectwo Dolaszewo również przystąpiło do przygotowania i przyjęcia Sołeckiej Strategii Rozwoju Sołectwa na lata 2021-2025. Dokument został wypracowany przez przedstawicieli Grupy Odnowy Wsi: Renatę Kolasa, Wiesławę Pyrcz, Ewę Wnuk przy udziale moderatorów Wielkopolskiej Odnowy Wsi Magdaleny Gdaniec oraz Agnieszki Kulesza.



Zdjęcie 1 Wjazd do miejscowości Dolaszewo

Opracowanie Sołeckiej Strategii Rozwoju było skutkiem przeprowadzenia **dwudniowych warsztatów**, które poprzedzone zostały wizytacją miejscowości przez moderatorów.

Podczas **wizytacji** omówiono najważniejsze elementy występujące w sołectwie. Wskazano obszary i elementy, które są istotne dla mieszkańców sołectwa.

Kolejnym etapem było przeprowadzenie warsztatów zgodnie z metodologią przyjętą w ramach programu Wielkopolska Odnowa Wsi. Warsztaty zostały przeprowadzone w Sali wiejskiej w miejscowości Róża Wielka. Przedstawiciele z miejscowości Dolaszewo pracowali wraz z grupami z miejscowości Róża Wielka oraz Zawada. Osobami pracującymi na warsztatach byli: Renata Kolasa, Wiesława Pyrcz oraz Ewa Wnuk.

Pierwszego dnia tj. 13.02.2021 roku mieszkańcy pracowali nad określeniem **analizy zasobów**. Następnie wskazywali te elementy, które oceniają jako mocne strony sołectwa i te słabe – wymagające zmiany. Wskazywali na to jakie szanse i zagrożenia płyną z otoczenia zewnętrznego, a które mogą zostać wykorzystane do rozwoju sołectwa. W ten sposób przeprowadzono **analizę SWOT** - analizę, która identyfikuje i wskazuje mocne i słabe strony sołectwa, oraz szanse i zagrożenia jakie mają oddziaływanie na sołectwo. Każda z wykazanych cech została następnie przypisana do jednego z obszarów potencjału rozwojowego. Są to: Standard życia, Jakość życia, Tożsamość wsi i wartości życia wiejskiego, Byt. Uczestnicy warsztatów przeprowadzili **analizę potencjału rozwojowego**. Pozwoliło to wskazać najważniejsze cele ogólne oraz zaplanować rozwój tak, aby był on równomierny i wykorzystywał wszystkie obszary rozwojowe. Finalnie wskazali **wizję hasłową** i **wizję opisową** sołectwa.

Drugie warsztaty odbyły się w dniu 14.02.2021 roku. Warsztaty w tym dniu polegały na wykazaniu, na podstawie przeprowadzonych wcześniejszych analiz, zamierzeń projektowych. Tak powstał plan długi i krótkoterminowy. W planie krótkoterminowym wskazano te projekty/zadania,

które mieszkańcy sołectwa planują zrealizować w pierwszej kolejności – w okresie 12 miesięcy. Następnie w ramach planu długoterminowego zaplanowano zadania na lata przyszłe. W planie długoterminowym wskazano cele jakie sołectwo stawia sobie do osiągnięcia, w poszczególnych kategoriach potencjału rozwojowego.



Zdjęcie 2 Warsztaty pisania SSR – luty 2021



Zdjęcie 3 Warsztaty pisania SSR – luty 2021

Przedstawiciele Grupy odnowy wsi wykonali również **graficzną wizję miejscowości** – którą następnie zaprezentowali pozostałym uczestnikom warsztatów.

Sołeczka Strategia Rozwoju sołectwa **Dolaszewo** została poddana publicznej konsultacji, a następnie przyjęta przez zebranie wiejskie – w formie uchwały zebrania wiejskiego.

KARTA DIAGNOZY ZAAWANSOWANIA ODNOWY WSI

wraz ze sprawozdaniem z wizji w terenie

Gmina: **SZYDŁOWO**

Sołectwo: **DOLASZEWO**

Liczba mieszkańców: **1130 osób**

Faza odnowy	Zakres działań	*	Rozwój organizacyjny	*	Sterowanie rozwojem	*
	brak działań		istnieje tylko rada sołecka		brak planowania działań w wymiarze całej wsi	
	działania fragment. lub dotyczące wąskiej grupy		rozproszone działanie organizacji			
A Inicjalna	działania spontaniczne		zawiązana grupa odnowy wsi		opracowanie planu i programu odnowy dla całej wsi	
	porządkowanie wsi					
	projekty startowe (z programu krótkoterminowego)		podejmuje się kroki na rzecz skoordynowania działań organizacji we wsi	X	planowanie w krótkim horyzoncie czasowym	
	przekonywanie mieszkańców do idei odnowy wsi i integrowanie wokół pierwszych przedsięwzięć					
B Początkowa	różnorodne projekty (z programu długoterminowego) nastawione na usunięcie podstawowych barier i zaspokojenie głównych potrzeb	x	liczna grupa odnowy wsi (skupia przedstawicieli organizacji i instytucji)		systematyczne planowanie działań, (np. roczne plany rzeczowo-finansowe, kalendarze imprez)	
			zawiązane stowarzyszenie na rzecz rozwoju (odnowy) wsi		wykorzystywanie gminnych instrumentów wsparcia	x
	pobudzenie mieszkańców do odnowy własnych posesji	x	skoordynowane działanie organizacji obecnych we wsi	X	proste instrumenty komunikacji wewnętrznej	x
C	projekty jakościowo zmieniające kluczowe obszary życia oraz kształtujące strukturę wsi		„koalicja” organizacji i instytucji na rzecz odnowy wsi		projektowanie działań (projekty)	

Zaawansowana					pozyskiwanie środków zewnętrznych	X
	projekty wyróżniające wieś, kształtuje się centrum wiejskie		liczne stowarzyszenie odnowy wsi		systematyczne planowanie rozwoju (aktualizowanie planu i programu odnowy wsi)	
	powszechne zaangażowanie mieszkańców w projekty publiczne		animacja aktywności poszczególnych grup mieszkańców		rozwinięta komunikacja wewnętrzna	
	powszechna odnowa prywatnych posesji				promocja wsi	
D Całościowa	lokalnie oraz regionalnie powiązane ze sobą projekty wywołujące efekt synergiczny (nacisk na tworzenie miejsc pracy)		stowarzyszenie odnowy wsi instytucją rozwoju lokalnego (Centrum Aktywności Lokalnej)		kompleksowe i szczegółowe planowanie przestrzenne	
	ukształtowane „centrum wiejskie”				powszechny udział grup mieszkańców w strategicznym planowaniu rozwoju	
	świadome kształtowanie czynników rozwoju (np. wykorzystania odnawialnych energii)		rozwój wsi oparty na aktywności kluczowych grup mieszkańców (rolników, przedsiębiorców, młodzieży, kobiet) i stowarzyszeń		rozwinięta promocja oraz komunikacja z otoczeniem	
	projekty kreujące „wieś tematyczną”				instrumenty wsparcia działań prywatnych	
	dostosowanie projektów prywatnych do programu odnowy wsi					

Wstaw X gdy spełnia warunek

OPIS MIEJSCOWOŚCI



Zdjęcie 4 Droga na teren miejscowości – część pierwotna

Dolaszewo (z niemieckiego Hasenberg) dawniej zwano Zajęczą Górą. Sołectwo położone w województwie wielkopolskim, w powiecie pilskim, w gminie Szydłowo. Od początku istnienia należała do starostwa ujsko - pilskiego. Dolaszewo to wieś krajeńska położona na wysokości 125 m.n.p.m. Leży na krawędzi wyżyny różewskiej. Stąd są ładne widoki na dolinę Noteci i Gwdy oraz na położoną o 65m niżej Piłę. Na północ od wioski położone są tzw. „psie wzgórza”.

W centrum wioski znajduje się XIX-wieczny kościół neogotycki, obecnie kościół filialny Parafii Rzymskokatolickiej w Szydłowie.

W obecnej chwili wieś intensywnie się rozbudowuje. Ten dynamiczny rozwój zawdzięcza bliskiemu sąsiedztwu Piły. Dolaszewo rozciąga się wzdłuż drogi wojewódzkiej Piła – Rusinowo, skąd można kierować się do m.in. Gorzowa. Można powiedzieć, że droga ta dzieli tę miejscowość na dwie części – jedna to tradycyjna wieś, a druga to podmiejskie osiedle domków jednorodzinnych. Liczba nowych mieszkańców przewyższyła już liczbę rdzennych mieszkańców.

We wsi prowadzonych jest kilka gospodarstw rolnych oraz nieuciążliwe dla mieszkańców kilkuosobowe przedsiębiorstwa.

Na wysoki poziom bezpieczeństwa mieszkańców wpływ ma m.in. dobre rozmieszczenie oświetlenia ulicznego. Wspomniana droga wojewódzka – w szczególności jej przelotowy charakter i ukształtowanie generuje jednakże wysokie ryzyko zagrożenia dla uczestników ruchu w tym pieszych korzystających z usytuowanych w jej obrębie przystanków komunikacji zbiorowej.

Jednym z centralnych miejsc jest już wspomniany kościół, obok którego mieści się przystanek dla autobusu szkolnego. Natomiast drugim ważnym miejscem jest świetlica wiejska. To w niej odbywają się, cykliczne imprezy – zabawa karnawałowa dla dorosłych i dla dzieci, Dzień Kobiet, Dzień Dziecka, Rodzinna Biesiada Dolaszewska, Dzień Pieczonego Ziemniaka, Andrzejki, Jasełka i wspólne kolędowanie, Sylwester.

Tutaj też mieszkańcy przygotowują się do różnych konkursów kulinarnych, do Dożynek Gminnych a także odbywają się zebrania wiejskie. Obok świetlicy jest plac zabaw dla dzieci, oraz obecnie niezagospodarowany teren gminny przeznaczony na rekreację. We wsi brakuje przyjaznego dla mieszkańców i atrakcyjnego obiektu do rekreacji sportowej.

Na terenie sołectwa prężnie działa reaktywowane w 2019 roku Koło Gospodyń Wiejskich Nasze Dolaszewo. KGW aktywnie włącza się w pomoc w organizowaniu różnych imprez dla mieszkańców, w różnego rodzaju konkursy kulinarne a także próbuje sił w pisaniu i realizacji projektów w celu zdobycia zewnętrznych funduszy. Ponadto następuje systematyczny wzrost aktywizacji społeczeństwa w działania prosołeckie.

W 2019 roku została powołana Grupa Odnowy Wsi. Najważniejszym założeniem Grupy było opracowanie i stworzenie Sołeckiej Strategii Rozwoju. W 2020 roku dokument ten formalnie miał powstać i być zatwierdzony oraz planowaliśmy rozpocząć już realizację zadań, niestety epidemia COVID-19 pokrzyżowała nam plany. Wszystkie działania przesunęły się w czasie, proces tworzenia Sołeckiej Strategii Rozwoju został przeniesiony na następny rok. W 2021 roku przystąpiliśmy do warsztatów z moderatorami, opracowaliśmy najważniejszy projekt na rok 2021 – Spędzamy czas razem – budowa boiska rekreacyjnego oraz zaplanowaliśmy inne zadania i projekty do realizacji.

Pomimo swojej bliskości do Piły i Szydłowa oraz Jaraczewa – siedziby gminy – mieszkańcy wsi mają mało dogodny, a w szczególności efektywny dojazd komunikacją publiczną, co w przypadku osób niezmotywowanych (młodzież, osoby starsze) ogranicza możliwość realizacji ich określonych potrzeb.



Zdjęcie 5 Stary drzewostan przy ulicy

SPRAWOZDANIE Z WIZJI W TERENIE WRAZ Z DOKUMENTACJĄ FOTOGRAFICZNĄ

Miejsce i data przeprowadzenia wizji: 17.10.2020

Uczestnicy: **Alicja Biniek – Członek Grupy Odnowy Wsi, oraz** Agnieszka Kulesza i Magdalena Gdaniec – moderаторzy WOW

Dolaszewo - sołectwo w województwie wielkopolskim, w powiecie pilskim, w gminie miejsko-wiejskiej Szydłowo. Liczebność sołectwa wynosi 1 130 osób. Sołectwo składa się wyłącznie z jednej miejscowości. Zabudowania zlokalizowane wzdłuż sieci dróg – wojewódzkiej, powiatowej oraz dróg gminnych. Przeważają drogi gminne. Zabudowania podzielone są przez drogę wojewódzką nr 179 tworząc tym samym odrębne części miejscowości. Miejscowość wyróżnia się znaczną ilością nowych zabudowań jednorodzinnych – jest to bowiem atrakcyjna lokalizacja z uwagi na niewielką odległość do miasta powiatowego Piły. W związku z rozwijającą się zabudową teren sołectwa składa się z dwóch części: zabudowań rodzimych i nowobudowanych licznie budynków jednorodzinnych powstających bezpośrednio przy drodze powiatowej. Zabudowa wsi to w przeważającej części dwustronnie zabudowana ulicówka. Miejscowość wyposażona jest w sieć wodociągową oraz w światłowód. Gospodarka ściekowa rozwiązana jest dwojako – część miejscowości jest skanalizowana, na nowych terenach odbywa się ona poprzez odprowadzenie do szamb oraz przydomowych oczyszczalni ścieków. Przez teren miejscowości przebiega Szlak rowerowy żółty do Rezerwatu Kuźnik.

Centrum sołectwa to obszar gdzie zlokalizowana jest świetlica wiejska. Świetlica to miejsce działalności i organizacji wszelkich uroczystości kierowanych do mieszkańców. Sołectwo dysponuje wyposażeniem, które umożliwia realizację imprez plenerowych i zajęć dla mieszkańców. Przed świetlicą znajduje się ogrodzony plac, na którym zlokalizowany jest plac zabaw. Teren za świetlicą, wykorzystywany na cele sportowe, wymaga doinwestowania i kompleksowego urządzenia. Mieszkańcy planują wykonać tam boisko sportowe. Zabudowa w starej, rodzimej części ma charakter typowo rolniczy. Występuje również różnorodna roślinność, w tym starodrzew. W miejscowości znajduje się również zabytkowy kościół z dzwonnica z 1832r. W sołectwie powołano Grupę Odnowy Wsi. Z powodzeniem działa również Koło Gospodyń Wiejskich Nasze Dolaszewo oraz Stowarzyszenie Nasze Dolaszewo. Sołectwo na działalność prospołeczną wykorzystuje fundusz sołecki oraz środki pozyskiwane z różnorodnych programów i konkursów. Komunikacja w sołectwie odbywa się przede wszystkim poprzez portal społecznościowy Facebook Nasze Dolaszewo.

Z przeprowadzonej wizji w terenie sporządzono dokumentację fotograficzną (płyta CD).

Opracowanie:

*- na podstawie wizytacji oraz wywiadu: Magdalena Gdaniec oraz Agnieszka Kulesza
17.10.2020*



Zdjęcie 6 Budynek świetlicy wiejskiej



Zdjęcie 7 Wielofunkcyjne miejsce rekreacji



Zdjęcie 8 Teren przy świetlicy przeznaczony na budowę boiska sportowego



Zdjęcie 9 Plac przy świetlicy – miejsce odbywania się imprez integrujących mieszkańców



Zdjęcie 10 Charakterystyczne zabudowania i wygląd miejscowości – część pierwotna



Zdjęcie 11 Niszczący zabytkowy budynek

ANALIZA ZASOBÓW – część I

RODZAJ ZASOBU*	Opis (nazwanie) zasobu jakim wieś dysponuje	Znaczenie zasobu (odpowiednio wstaw X)		
		MAŁE	DUŻE	WYRÓZ NIAJĄC E
PRZYRODNICZY				
walory krajobrazu, rzeźby terenu	<p>walory krajobrazu, rzeźby terenu - wysoczyzna morenowa falista, urozmaicona ciągiem wzgórz czołowo- morenowych -krajobraz rolniczy -krajobraz leśny -rozwijający się pod względem urbanizacyjnym -ogrody działkowe ROD – Zalesie oraz Kalinka</p> <p>Wieś leży na skraju wysoczyzny, z której rozciąga się widok na Dolinę Noteci. Na północy ukształtowanie terenu pagórkowate</p>		X	
stan środowiska	Brak zakładów pracy, powietrze czyste			X
walory klimatu	Klimat umiarkowany		X	
walory szaty roślinnej	Lasy, drzewa mieszane liściaste, grzyby		X	
cenne przyrodniczo obszary lub obiekty	<p>- „Ostoja Pilska” Ostoja Pilska chroni zespół najcenniejszych obszarów przyrodniczych położonych w północnej Wielkopolsce, niedaleko Piły, szczególnie bogaty w siedliska Natura 2000 -obszar chronionego krajobrazu „Pojezierze Wałeckie i Dolina Gwdy” obejmujący tereny starej części Dolaszewa (wsi)</p>		X	
świat zwierzęcy (ostoje, siedliska)	<p>-w obszarze chronionego krajobrazu „Pojezierze Wałecki i Dolina Gwdy” wymienione zostały miejsca lęgowe i ostoje rzadkich i ginących zwierząt jednak bez konkretnego podziału terytorialnego (wg miejscowości) m.in. tracza nurogęsi, orła bielika, orlika krzykliwego, bobra,</p>	X		

	oraz miejsca zlotów i przelotów żurawi, gęsi i kaczek			
wody powierzchniowe (cieki, rzeki, stawy)	-Staw w centrum wsi, staw p/pożarowy - w południowej części w obrębie doliny Gwdy znajdują się podmokłe płaszczyny zastoiskowe, nazywane: Bagno Dolaszewo		X	
wody podziemne	- eksploatowane są przede wszystkim wody czwartorzędowe-plejstocenijskie z warstw wodonośnych, występują one na głębokościach 37 m. p.p.t. -ujęcia wód podziemnych z formacji plejstocenijskiej i mioceńskiej, -Główny Zbiornik Wód Podziemnych (GZWP) z okresu trzeciorzędowego o nazwie Subzbiornik Złotów-Piła-Strzelce Krajeńskie oraz czwartorzędowy GZWP o nazwie Zbiornik Piła-Wałcz			
gleby	-dobre, na północ pagórkowate i piaszczyste, południe sołectwa to gleby niskiej jakości porośnięte lasem sosnowym	X		
kopaliny	-udokumentowane złoża kruszywa naturalnego (nie są eksploatowane i mają charakter złóż rezerwowych)		x	
walory geotechniczne	Brak			
KULTUROWY				
walory architektury	Zabytkowy kościół z dzwonnica z 1832r. Kościół ewangelicki – obecnie niszczeje		X	
walory przestrzeni wiejskiej publicznej	Plac zabaw, świetlica wiejska, miejsce do stworzenia boiska(za świetlicą)		x	
walory przestrzeni wiejskiej prywatnej	Zadbane posesje mieszkańców		x	
zabytki i pamiątki historyczne	Kościół katolicki w Dolaszewie - zbudowane z cegły, czasem z użyciem kamienia, zainspirowane popularnymi w tamtym okresie formami neoromanizmu i neogotyku - zbudowane w 1832 roku GMINNA EWIDENCJA a) Zespół kościoła filialnego p.w. Zwiastowania NPM: - Kościół, mur./kam., 1832, poszerzony 1911, - Dzwonnica drewno, 2 połowa XIX.		X	

	<p>b) Kościół ewangelicki, ob. opuszczony, mur., 1864.</p> <p>c) Szkoła, ob. dom Nr 29, mur., początek XX.</p> <p>d) Zespół dworca PKP: - Dworzec PKP, mur., koniec XIX, - Dom dla pracowników kolei, mur., 1881.</p> <p>e) Zespół folwarczny: - Dom mieszkalny właściciela, ob. dom Nr 21, mur., połowa XIX, - Stajnia, ob. budynek gospodarczo-inwentarski, mur., połowa XIX, - Kuźnia, ob. magazyn, mur., połowa XIX, - Gorzelnia, ob. mieszalnia soli, mur., połowa XIX.</p> <p>f) Zagroda Nr 5: - Dom, mur., 2 połowa XIX, - Budynek gospodarczy, mur., początek XX, - Budynek gospodarczy, mur., początek XX,</p> <p>g) Dom Nr 25 mur., początek XX, przebudowany,</p> <p>h) Dom Nr 34 mur., połowa XIX,</p> <p>i) Cmentarz ewangelicki, przykościelny, zlikwidowany.</p> <p>STANOWISKA ARCHEOLOGICZNE Zaproponowanych jest około 16 stanowisk do wpisu do rejestru zabytków, reprezentujących duże walory naukowe i stanowiących ważne miejsce w krajobrazie kulturowym gminy. Ostateczna decyzja o wpisie zostanie podjęta po wykonaniu dodatkowych badań, które pozwolą rozpoznać ich zasięg oraz zawartość kulturową. Dolaszewo 9 36-25/20 Osada Kł Dolaszewo 2 36-25/22 Obozowisko mezolit</p>			
osobliwości kulturowe	autorka książek dla dzieci, twórca ludowy	x		
miejsca, osoby i przedmioty kultu	Kościół katolicki	x		
święta, odpusty, pielgrzymki	Odpust 25.03 Zwiastowanie NMP, pielgrzymki do Skrzatusza 15.09	x		

tradycje, obrzędy, gwara	Dzień Dziecka, Biesiada, wypłatanie wieńców dożynkowych, Dożynki, Andrzejkki, Jasełka, wspólne kolędowanie		X	
legendy, podania i fakty historyczne	Bitwa pod Dolaszewem listopad 1770	X		
przekazy literackie	Akty kościelne	X		
ważne postacie i przekazy historyczne	Podporucznik Von Blucher – oficer huzarów	X		
specyficzne nazwy	„Zajęcza Góra”, Hasenberg	X		
specyficzne potrawy	Brak			
dawne zawody	Kowal, rolnik, krawcowa	X		
zespoły artystyczne, twórcy	twórca ludowy		X	

ANALIZA ZASOBÓW – część II

RODZAJ ZASOBU	Opis (nazwanie) zasobu jakim wieś dysponuje	Znaczenie zasobu (odpowiednio wstaw X)		
		MAŁE	DUŻE	WYRÓZNIĄCIE

OBIEKTY I TERENY

działki pod zabudowę mieszkaniową	Tereny rolne przekształcone na budowę, osiedle z działkami budowlanymi	X		
działki pod domy letniskowe	Brak			
działki pod zakłady usługowe i przemysł	Brak nowych zakładów, Mieszalnia pasz – teren po byłej gorzelnii	X		
pustostany mieszkaniowe	Pojedyncze, ale pod opieką rodziny	X		
pustostany poprzemysłowe	Brak			
tradycyjne nieużytkowane obiekty gospodarskie (stodoły, spichlerze, kuźnie, młyny, itp.)	-zabytkowy kościół ewangelicki			X

INFRASTRUKTURA SPOŁECZNA

plac publicznego spotkań, festynów	Plac przy świetlicy wiejskiej			X
sale spotkań, świetlice, kluby	Świetlica wiejska			X
miejsca uprawiania sportu	Stare boisko przy cmentarzu, w planach nowe boisko za świetlicą		X	

miejsca rekreacji	Plac zabaw, siłownia zewnętrzna		X	
ścieżki rowerowe, szlaki turystyczne	Szlak rowerowy żółty do Rezerwatu Kuźnik		X	
szkoły	Brak			
przedszkola	Brak			
biblioteki	Brak			
placówki opieki społecznej	Brak			
placówki służby zdrowia	Brak			
INFRASTRUKTURA TECHNICZNA				
wodociąg, kanalizacja	<ul style="list-style-type: none"> - długość sieci wodociągowej 6,98 km. - źródłem wody dla wodociągu są 2 studnie głębinowe. - stacja uzdatniania wody zasila miejscowość Dolaszewo. W jej skład której wchodzi: 2 aeratory, 2 odzłaziacze (2 filtry pospieszne zamknięte), 2 sprężarki, 4 zbiorniki hydroforowe, 2 pompy głębinowe, 1 pompa popłuczna. - produkcja wody za rok 2020: 13395,00 m³ (w pozwoleniu wodnoprawnym Q_{max}/roczne = 21900,00 m³). - miejscowość częściowo skanalizowana, posiada nie w pełni przepustową instalację kanalizacji deszczowej. - w miejscowości występują 3 przepompownie ścieków w tym jedna wymagająca pilnego remontu. - miejscowość częściowo zasilana jest z miasta piły przez Spółkę MwiK Piła, co stanowi swego rodzaju zabezpieczenie przed brakiem ciągłości dostaw wody dla części mieszkańców gminy. - 55 szamb. - 48 przydomowych oczyszczalni ścieków 		X	
drogi (nawierzchnia, oznakowanie oświetlenie)	Drogi gminne – asfalt, kostka brukowa, tylko jedna w złym stanie technicznym, znaki, lampy	X		
chodniki, parkingi,	Chodniki	X		
sieć telefoniczna i dostępność Internetu	Sieć telefoniczna i internet – Asta		X	

telefonia komórkowa	Dostępne wszystkie sieci – zasięg różny	X		
Internet szerokopasmowy	Brak			
transport publiczny: a) kolej (przystanki) b) autobus (przystanki)	a) a) Brak			
	b) b) autobus miejski MZK przy głównej trasie Piła-Szydłowo, we wsi przystanek autobusowy szkolny		X	
inne				

ANALIZA ZASOBÓW – część III

RODZAJ ZASOBU	Opis (nazwanie) zasobu jakim wieś dysponuje	Znaczenie zasobu (odpowiednio wstaw X)		
		MAŁE	DUŻE	WYRÓZNIĄCIE

GOSPODARKA, ROLNICTWO

miejsca pracy (gdzie, ile?)	brak			
znane firmy produkcyjne i zakłady usługowe i ich produkty	-EURO CAMP - Wynajem przyczep kempingowych			
gastronomia	brak			
miejsca noclegowe	brak			
gospodarstwa rolne	18	x		
uprawy hodowle	Uprawa zbóż, rzepaku, tunele foliowe – uprawa sezonowa	x		
możliwe do wykorzystania odpady produkcyjne	brak			
zasoby odnawialnych energii	Coraz więcej domostw zakłada panele fotowoltaiczne	X		

ŚRODKI FINANSOWE I POZYSKIWANIE FUNDUSZY

środki udostępniane przez gminę i/lub powiat	Fundusz Sołecki, fundusze pozyskiwane z zewnętrznych projektów			x
środki wypracowywane	Prace społeczne mieszkańców			X

MIESZKAŃCY

autorytety i znane postacie we wsi	Wieloletni sołtys, twórca ludowy Autorka książek dla dzieci		X	
krajanie znani w regionie, w kraju i zagranicą	Autorka książek dla dzieci		X	

osoby o specyficznej lub ważnej wiedzy i umiejętnościach, m.in. studenci	Brak			
przedsiębiorcy, sponsorzy	Brak			
osoby z dostępem do Internetu i umiejętnościami informatycznymi	Brak			
pracownicy nauki	Brak			
związki i stowarzyszenia	Koło Gospodyń Wiejskich Nasze Dolaszewo, Stowarzyszenie Nasze Dolaszewo		X	
kontakty zewnętrzne (np. z mediami)	Możliwość publikowania informacji na Waszemia, GAZETA SZYDŁOWSKA		X	
współpraca zagraniczna i krajowa	Brak			
INFORMACJE DOSTĘPNE O WSI				
publikatory, lokalna prasa	Brak			
książki, przewodniki	Brak			
strony www	Profil FB Nasze Dolaszewo			x

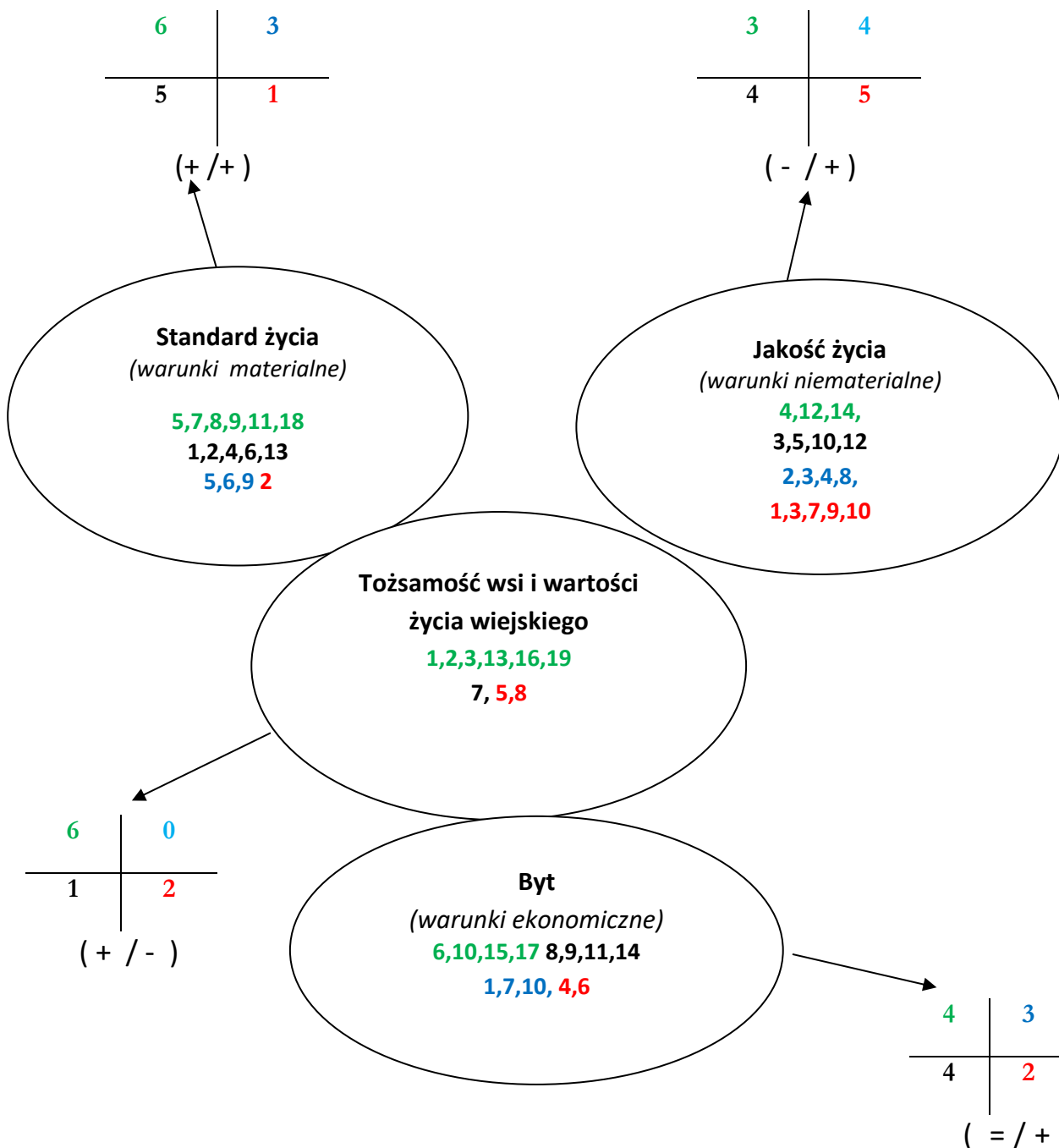
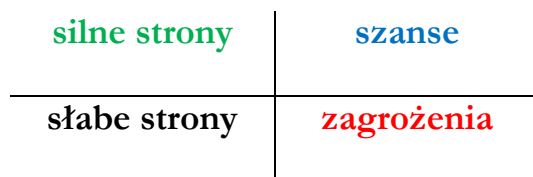
Zasoby – wszelkie elementy materialne i niematerialne wsi i związanego z nią obszaru, które mogą być wykorzystane obecnie bądź w przyszłości w realizacji publicznych bądź prywatnych przedsięwzięć odnowy wsi. Zwrócić uwagę na elementy specyficzne i rzadkie (wyróżniające wieś).

Opracowanie: Ryszard Wilczyński

<p style="text-align: center;">SILNE STRONY (atuty wewnętrzne)</p>	<p style="text-align: center;">SŁABE STRONY (słabości wewnętrzne)</p>
<p>1 Atrakcyjne położenie miejscowości ze względu na bliskość miasta powiatowego T</p> <p>2 Obszar atrakcyjny przyrodniczo: lasy, grzyby, jagody T</p> <p>3 Tradycje, obrzędy- dożynki, Andrzejki, Jasełka T</p> <p>4 Cykliczność i tradycja organizowanych zabaw i uroczystości dla mieszkańców poprawiająca integrację ; Dzień Pieczonego Ziemniaka, Biesiada, Dzień Dziecka oraz inne uroczystości i akcje dla mieszkańców wpływające na atrakcyjność spędzania wolnego czasu J</p> <p>5 Dobrze wyposażona świetlica wiejska S</p> <p>6 Zadbane posesje mieszkańców B</p> <p>7 Wieś zwodociągowana i skanalizowana S</p> <p>8 TV kablowa, internet S</p> <p>9 2 place zabaw dla dzieci, jeden z nich dobrze wyposażony S</p> <p>10 Fundusz Sołeczki, który sołectwo wykorzystuje rokrocznie na rozwój infrastruktury sołeczkiej B</p> <p>11 Tereny gminne do zagospodarowania S</p> <p>12 Brak uciążliwych zakładów pracy J</p> <p>13 Prężnie działające KGW Nasze Dolaszewo T</p> <p>14 Aktywny profil sołectwa w mediach społecznościowych J</p> <p>15 Wysoki poziom wykształcenia mieszkańców B</p> <p>16 Lokalna kuchnia, tradycyjne potrawy – specjalność śledzie T</p> <p>17 Zaangażowanie lokalnych przedsiębiorców w życie sołectwa B</p> <p>18 Altana rekreacyjna służąca jako miejsce spotkań integracyjnych S</p> <p>19 Podtrzymywanie tradycji – nauka wyplatania wieńców dożynkowych T</p>	<p>1 Niedostateczne zagospodarowanie terenu za świetlicą wiejską S</p> <p>2 Niewystarczająca infrastruktura rekreacyjna – boisko rekreacyjne, siłownia zewnętrzna S</p> <p>3 Mała aktywność młodego pokolenia na rzecz działań organizowanych w sołectwie J</p> <p>4 Zły stan dróg wewnętrznych – drogi gminne – gł. os. Prefabet, rdzenna część sołectwa S</p> <p>5 Mieszkańcy z osiedla domków jednorodzinnych nie identyfikują się z mieszkańcami starszej części wioski J</p> <p>6 Niewystarczająco wyposażony jeden plac zabaw S</p> <p>7 Niezagospodarowany i niszczący budynek starego kościoła T</p> <p>8 Niewystarczająca promocja sołectwa – brak strony internetowej, brak gadżetów promocyjnych, publikacji B</p> <p>9 Brak sklepu spożywczego B</p> <p>10 Mała aktywność stowarzyszenia Nasze Dolaszewo J</p> <p>11 Niewystarczająca ilość szkoleń dla mieszkańców np. z zakresu odnawialne źródła energii B</p> <p>12 Niewystarczająca ilość form aktywizacji na rzecz promocji zdrowia, w szczególności dzieci i młodzieży J</p> <p>13 Niewystarczająca ilość miejsc spotkań integracyjnych, niedostateczne wyposażenie istniejących S</p> <p>14 Słaba identyfikacja sołectwa – brak logo B</p>

SZANSE (okazje zewnętrzne płynące z otoczenia)	ZAGROŻENIA (zagrożenia płynące z otoczenia)
1 Uruchomienie komunikacji publicznej Dolaszewo - Piła B 2 Budowa ścieżek rowerowych Piła-Szydłowo, Dolaszewo - Kotuń J 3 Udział sołectwa w imprezach gminnych – Dożynki, Turniej Siatkówki, Turniej Piłki Nożnej Halowej J 4 Współpraca oraz wymiana doświadczeń z innymi sołectwami J 5 Pozyskiwanie środków zewnętrznych na rozwój i poprawę stanu infrastruktury S 6 Pozyskiwanie sponsorów zewnętrznych w realizacji zadań społecznych S 7 Dotacje dla rolnictwa ekologicznego i małych gospodarstw wiejskich B 8 Możliwość korzystania ze środków zewnętrznych LGD Krajna nad Notecią na inicjatywy społeczne oraz współpraca z innymi instytucjami zewnętrznymi – fundacja, sponsorzy J 9 Możliwość korzystania ze środków zewnętrznych: WOW, Nadnoteckiej Grupy Rybackiej na poprawę infrastruktury S 10 Dostęp do miejsc w pracy B	1 Trudności w pozyskiwaniu środków zewnętrznych (procedury, terminy) J 2 Stan dróg uzależniony od budżetów jednostek samorządu terytorialnego wyższego szczebla S 3 Duża konkurencja w zakresie pozyskiwania środków przez sołectwa J 4 Niewystarczająca ilość środków na budowę i wyposażenie ścieżek rowerowych B 5 Brak środków na zagospodarowanie budynku starego kościoła T 6 Mała ilość środków finansowych na szkolenia zewnętrzne dla mieszkańców B 7 Niewystarczająca pomoc w zakresie doradztwa w pozyskiwaniu dodatkowych środków J 8 Niskie poczucie wspólnoty młodego i starego pokolenia (słabe więzi międzypokoleniowe)/ nowe trendy życia na wsi/ T 9 Zagrożenie bezpieczeństwa mieszkańców (brak ciągów pieszo-rowerowych) J 10 Zmienność przepisów prawa i duża biurokratyzacja J

ANALIZA POTENCJAŁU ROZWOJOWEGO WSI



OPIS obszarów oddziaływania na sołectwo:

Standard życia (+ / +)(6/5-3/1): Obszar wewnętrzny standardu życia oddziałuje pozytywnie na środowisko lokalne, otoczenie zewnętrzne jest korzystne. Ogólna ocena obszaru jest również korzystna (9/6). Mieszkańcy borykają się ze stanem infrastruktury technicznej – częstokroć jej brakiem, bądź niewystarczającą ilością. Jednakże posiadają przeważającą ilość atutów w tym obszarze, co powoduje możliwość wdrożenia silnego programu naprawczego. W przygotowanej strategii należy wykorzystać zidentyfikowane atuty i zasoby obszaru standardu życia przy jednoczesnym ograniczeniu wpływu pojawiających się zagrożeń, podejmując działania niwelujące zidentyfikowane bariery i problemy środowiska lokalnego.

Jakość życia (- / +)(3/4-4/5): Obszar wewnętrzny jakości życia jest niekorzystny przy jednoczesnym pozytywnym oddziaływaniu otoczenia zewnętrznego. Ogólna ocena obszaru jest niekorzystna(7/9). Mieszkańcy identyfikują bariery i problemy wewnątrz obszaru, jednak identyfikują też cechy pozytywne, otoczenie zewnętrzne obszaru jakości życia daje środowisku lokalnemu prawie identyczną ilość szans co zagrożeń, które mogą mieć wpływ na budowanie programu naprawczego dla tego obszaru z wykorzystaniem jego atutów i posiadanych zasobów w tym obszarze. W budowanej strategii rozwoju należy przyjąć założenia naprawcze dla obszaru jakości życia. Przygotowane działania i zaplanowane projekty powinny skupiać się na zidentyfikowanych problemach i barierach wewnętrznych, jak również niwelować i ograniczać zagrożenia płynące z otoczenia zewnętrznego.

Byt (= / +)(4/4-3/2): Obszar wewnętrzny bytu oceniony jest jako neutralny, pozytywnie oceniono otoczenie zewnętrzne. Ogólna ocena obszaru jest pozytywna (7/6). W budowanej strategii rozwoju należy założyć działania związane z pozytywnymi cechami i atutami tego obszaru, ograniczając wpływ cech negatywnych i zagrożeń. Społeczność lokalna ma dobrze rozwiniętą strukturę obszaru, co pozwala na korzystne jego oddziaływanie w środowisku lokalnym. Obszar ten odgrywa ważną rolę w życiu społecznym środowiska lokalnego i jako taki może wywierać wpływ na jego kształt.

Tożsamość wsi i wartości życia wiejskiego (+ / =)(6/1-0/1): Obszar wewnętrzny tożsamości wsi i wartości życia wiejskiego oceniony jest korzystnie, otoczenie zewnętrzne z kolei pozostaje na ujemnym poziomie, nie wnosi ono większego wpływu na kształt tego obszaru interwencji. Ogólna ocena obszaru(6/2) jest bardzo korzystna, o czym świadczy przywiązanie do tradycji i tożsamości lokalnego środowiska. W przyjętej strategii rozwoju należy wykorzystać zidentyfikowane silne strony i zidentyfikować szanse płynące z otoczenia zewnętrznego, budując dźwignie rozwoju opartą o ten obszar życia społecznego. W budowanej SSR zwrócić uwagę należy również na zidentyfikowane problemy i bariery obszaru starając się je zniwelować bądź ograniczyć ich wpływ na rozwój środowiska lokalnego.



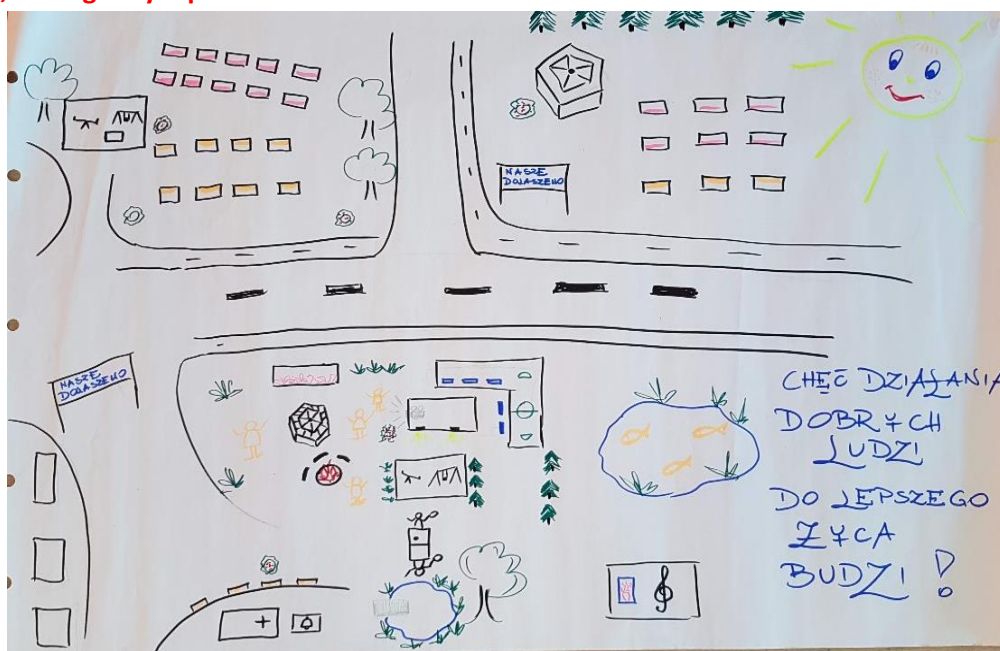
Zdjęcie 12 Praca grupowa – prezentacja wizji rozwoju sołectwa

Wizja hasłowa

PIĘKNE LASY, WSI URODA DO DZIAŁANIA SIŁ NAM DODA

Wizja opisowa

Dolaszewo to pięknie położona na wzgórzu, otoczona lasami miejscowość. Bliskość lasów umożliwia codzienne obcowanie z naturą. Bezpieczna i spokojna ta Nasza wieś Dolaszewo. Mieszkańcy, po trudzie pracy, mają możliwość odpocząć i zrelaksować się korzystając z publicznych obiektów rekreacyjnych, licznych i atrakcyjnie usytuowanych ścieżek rowerowych. Zorganizowane grupy społeczne, przy wsparciu funduszy samorządowych oferują dla mieszkańców różnego typu eventy, cieszące się dużą frekwencją. Komunikacja publiczna pozwala seniorom jak i młodzieży szkolnej w sposób dogodny dojechać do stolicy powiatu. Zainteresowanie produktami rolnymi umożliwia lokalnym producentom utrzymać gospodarstwa na wysokim, ekologicznym poziomie.



Zdjęcie 13 Wizja obrazkowa miejscowości wykonana podczas warsztatów przez Przedstawicieli GOW

PROGRAM DŁUGOTERMINOWY ODNOWY WSI

Wizja wsi (hasłowa): **PIĘKNE LASY, WSI URODA - DO DZIAŁANIA SIŁ NAM DODA**

I. Plan rozwoju			II. Program rozwoju
CELE Co trzeba osiągnąć by urzeczywistnić wizję naszej wsi?	Co nam pomoże osiągnąć cele? (zasoby, silne strony, szanse)	Co nam może przeszkodzić? (słabe strony, zagrożenia)	Projekty, przedsięwzięcia jakie wykonamy?
	ZASOBY których użyjemy ATUTY silne strony i szanse jakie wykorzystamy	BARIERY Słabe strony jakie wyeliminujemy Zagrożenia jakich unikniemy	
A. TOŻSAMOŚĆ WSI I WARTOŚCI ŻYCIA WIEJSKIEGO			
1. Upowszechnianie historii i tradycji wsi	-akty kościelne - przekaz ustny -wiedza mieszkańców na temat historii sołectwa - twórca ludowy p. Janina - zaangażowanie mieszkańców w pracę na rzecz sołectwa	- niewystarczające środki finansowe - małe zainteresowanie młodych osób historią i tradycją sołectwami	1.1. Zamontowanie tablicy informacyjnej z rysem historycznym miejscowości 1.2. Organizacji wystawy „Galeria pod chmurką” 1.3. Organizacja warsztatów wyplatania wieńców dożynkowych i innych elementów rękodzieła 1.4. Przeprowadzenie cyklicznych warsztatów kulinarnych „Choć nad morzem nie mieszkamy, smaczne śledzie przyrządzamy”
2. Budowanie relacji sąsiedzkich i wspólnoty sołectwa			2.1. Organizacja Jasełek – występy dzieci, młodzieży i dorosłych 2.2. Organizacja Rodzinnej Biesiady Dolaszewskiej 2.3. Wspólne przystrajanie sołectwa (sadzenie kwiatów, Dożynki, Magia Świąt) 2.4. Organizacja tzw. pogotowia sąsiedzkiego 2.5. Sołecki wolontariat sposobem na problemy

CELE Co trzeba osiągnąć by urzeczywistnić wizję naszej wsi?	Co nam pomoże osiągnąć cele? (zasoby, silne strony, szanse)	Co nam może przeszkodzić? (słabe strony, zagrożenia)	Projekty, przedsięwzięcia jakie wykonamy?
	ZASOBY których użyjemy ATUTY silne strony i szanse jakie wykorzystamy	BARIERY Słabe strony jakie wyeliminujemy Zagrożenia jakich unikniemy	
B. STANDARD ŻYCIA			
1. Poprawa standardu i rozbudowa infrastruktury rekreacyjnej.	- dysponowanie terenem pod budowę boiska - dysponowanie terenem pod budowę siłowni zewnętrznej -aktywność mieszkańców i chęć zmian - fundusz sołecki	- niewystarczające środki finansowe - duża konkurencja w zakresie pozyskiwania środków przez sołectwa - skomplikowane procedury przy składaniu wniosków	1.1. Spędzamy czas razem – budowa boiska sportowego 1.2. Budowa siłowni zewnętrznej 1.3. Montaż zewnętrznego stołu do ping-ponga 1.4. Montaż urządzeń street workout
2. Zagospodarowanie przestrzeni publicznej wsi			2.1. Projekt zagospodarowania przestrzeni publicznej 2.2. Wyrównanie i utwardzenie terenu przy budynku świetlicy 2.3. Budowa zadaszonej altany jako miejsca do spotkań i integracji 2.4. Nasze wspólne grania – stworzenie miejsca na ognisko
3. Podniesienie standardu życia na wsi w zakresie infrastruktury okołodrogowej			3.1 Podjęcie działań celem budowy ścieżki rowerowej Dolaszewo-Szydłowo 3.2 Utwardzenie drogi gminnej – tzw. środkowej 3.3. Utwardzenie dróg osiedlowych – drogi gminne 3.4. Budowa bezpiecznych ciągów pieszych

CELE Co trzeba osiągnąć by urzeczywistnić wizję naszej wsi?	Co nam pomoże osiągnąć cele? (zasoby, silne strony, szanse)	Co nam może przeszkodzić? (słabe strony, zagrożenia)	Projekty, przedsięwzięcia jakie wykonamy?
ZASOBY których użyjemy ATUTY silne strony i szanse jakie wykorzystamy	BARIERY Słabe strony jakie wyeliminujemy Zagrożenia jakich unikniemy		
<h2 style="color: red;">C. JAKOŚĆ ŻYCIA</h2>			
1. Stworzenie oferty rekreacyjno-sportowej	<ul style="list-style-type: none"> - fundusz sołecki - dobrze wyposażona świetlica wiejska - teren gminny do zagospodarowania – budowa boiska 	<ul style="list-style-type: none"> - małe zaangażowanie mieszkańców nowego osiedla w działania - mała aktywność młodego pokolenia na rzecz działań organizowanych w sołectwie - niewystarczające środki finansowe 	1.1. Organizacja turniejów siatkówki – dla różnych grup wiekowych 1.2. Turniej ping-ponga na świeżym powietrzu 1.3. Chodzimy po zdrowie – nordic walking – wspólne wędrowanie sposobem na aktywny przyjemny wypoczynek 1.4. Rodzinny rajd rowerowy – Leśny Dworek.
2. Poszerzenie oferty edukacyjno-kulturalnej			2.1. Ale kino!..... - kino pod chmurką 2.2. „Biblioteka” – wymieniamy i poznajemy – przyjemne z pożytecznym 2.3. Organizacja warsztatów z przygotowania wniosków pod konkursu zewnętrzne
3. Włączenie mieszkańców nowego osiedla do wspólnych działań			3.1. Wspólne biesiady 3.2. Wspólne ogniska 3.3. Wspólne strojenie sołectwa 3.4. Kwietny bazar – wymiana roślin i doświadczeń ogrodniczych

CELE Co trzeba osiągnąć by urzeczywistnić wizję naszej wsi?	Co nam pomoże osiągnąć cele? (zasoby, silne strony, szanse)	Co nam może przeszkodzić? (słabe strony, zagrożenia)	Projekty, przedsięwzięcia jakie wykonamy?
	ZASOBY których użyjemy ATUTY silne strony i szanse jakie wykorzystamy	BARIERY Słabe strony jakie wyeliminujemy Zagrożenia jakich unikniemy	
D. BYT			
1. Promocja sołectwa	- możliwość pozyskiwania środków zewnętrznych - świetlica wiejska - aktywny profil sołectwa w mediach społecznościowych -	- niewystarczające środki finansowe - małe zaangażowanie mieszkańców nowego osiedla w działania - mała aktywność młodego pokolenia na rzecz działań organizowanych w sołectwie	1.1. Stworzenie strona internetowej sołectwa i jej bieżące uzupełnianie 1.2. Przygotowanie i montaż witaczy sołeckich 1.3. Opracowanie Logo sołectwa 1.4. Zaprojektowanie i zakup strojów z logo sołectwa
2. Poprawa warunków bytowych			2.1. Sołecka giełda pracy 2.2. Pchli targ
3. Podniesienie wiedzy mieszkańców			3.1 Organizacja szkoleń dla mieszkańców – np. odnawialne źródła energii 3.2. Szkolenie z zakresu programu Czyste Powietrze 3.3. Jak założyć stowarzyszenie i aktywnie działać na rzecz sołectwa – szkolenie

PROGRAM KRÓTKOTERMINOWY ODNOWY WSI NA OKRES 12 MIESIĘCY

Kluczowy problem	Odpowiedź	Propozycja projektu	Czy nas stać na realizację? (tak/nie)		Punktacja	Hierarchia
			Organizacyjnie	Finansowo		
Co nas najbardziej zintegruje?	Zorganizowanie Jasełek i wspólnego kolędowania dla mieszkańców	Projekt: „ Bóg się rodzi ”	TAK	TAK	4+3+4=11	III
Na czym nam najbardziej zależy?	Zagospodarowanie terenu za świetlicą	Projekt: „ Spędzamy czas razem ” – budowa boiska	TAK	NIE	5+5+5=15	I
Co nam najbardziej przeszkadza?	Nierówny teren przy budynku świetlicy	„ Projektujemy na lepszy start ” Przygotowanie projektu wyrównania i utwardzenia terenu przy budynku świetlicy	TAK	NIE	4+4+4=12	II
Co najbardziej zmieni nasze życie?	Integracja z mieszkańcami nowego osiedla	Projekt: „ Rodzina Biesiada Dolaszewska ”	TAK	TAK	3+3+3=9	V
Co nam przyjdzie najłatwiej?	Poprawa estetyki wsi	Projekt: „ Tak mamy, jak dbamy ”	TAK	TAK	3+4+3=10	IV
Na realizację jakiego projektu planujemy pozyskać środki zewnętrzne? Z jakich źródeł? (Maksymalnie 3 propozycje uszeregowane według ważności)		1. Spędzamy czas razem – budowa boiska 2. Przygotowanie projektu wyrównania i utwardzenia terenu przy budynku świetlicy 3. Bóg się rodzi Możliwe źródła finansowania w/w projektów				

- Fundusz Sołecki
- fundusze europejskie
- konkursy w ramach Programu Wielopolska Odnowa Wsi : konkursy Pięknieje Wielkopolska Wieś, Nasz Wieś naszą wspólną sprawą
- program Działaj Lokalnie
- Lokalna Grupa Działania Krajan nad Notecią,
- budżet gminy Szydłowo
- budżet powiatu pilskiego

**Podpisy przedstawicieli Grupy Odnowy Wsi
uczestniczących w przygotowaniu dokumentu:**

RENATA KOLASA	
<i>Imię i nazwisko</i>	<i>Podpis</i>
WIESŁAWA PYRCZ	
<i>Imię i nazwisko</i>	<i>Podpis</i>
EWA WNUK	
<i>Imię i nazwisko</i>	<i>Podpis</i>

Podpisy moderatorów odnowy wsi:

AGNIESZKA KULESZA	
<i>Imię i nazwisko</i>	<i>Podpis</i>
MAGDALENA GDANIEC	
<i>Imię i nazwisko</i>	<i>Podpis</i>