



SOŁECKA STRATEGIA ROZWOJU WSI POKRZYWNICA

w gminie SZYDŁOWO

na lata 2020 – 2024



Dokument sporządzony przez przedstawicieli

Grupy odnowy wsi (*imię i nazwisko*):

Elżbieta Kliber

Beata Czapla

Małgorzata Serwacka

Grażyna Gawęł

Katarzyna Markiewicz

Zofia Cioch

Władysław Koczan

z udziałem moderatorów:

Agnieszka Kulesza, Magdalena Gdaniec

[grudzień] 2019

KARTA DIAGNOZY ZAAWANSOWANIA ODNOWY WSI	3
SPRAWOZDANIE Z WIZJI W TERENIE	5
ANALIZA ZOSOBÓW	7
ANALIZA SWOT	12
ANALIZA POTENCJAŁU ROZWOJOWEGO WSI.....	14
WIZJA WSI.....	16
PROGRAM DŁUGOTERMINOWY ODNOWY WSI.....	17
PROGRAM KRÓTKOTERMINOWY ODNOWY WSI NA OKRES 2020	21

KARTA DIAGNOZY ZAAWANSOWANIA ODNOWY WSI

wraz ze sprawozdaniem z wizji w terenie

Gmina: SZYDŁOWO

Sołectwo: POKRZYWNICA

Liczba mieszkańców: 325 osób

Faza odnowy	Zakres działań	*	Rozwój organizacyjny	*	Sterowanie rozwojem	*
A Inicjalna	brak działań		istnieje tylko rada sołecka		brak planowania działań w wymiarze całej wsi	
	działania fragment. lub dotyczące wąskiej grupy		rozproszone działania organizacji		opracowanie planu i programu odnowy dla całej wsi	
	działania spontaniczne		związana grupa odnowy wsi		planowanie w krótkim horyzoncie czasowym	X
	porządkowanie wsi		podjmuje się kroki na rzecz skoordynowania działań organizacji we wsi		systematyczne planowanie działań, (np. roczne plany rzeczowo-finansowe, kalendarze imprez)	
B Początkowa	projekty startowe (z programu krótkoterminowego)		liczna grupa odnowy wsi (skupia przedstawicieli organizacji i instytucji)	X	wykorzystywanie gminnych instrumentów wsparcia	X
	przekonywanie mieszkańców do idei odnowy wsi i integrowanie wokół pierwszych przedsięwzięć		związane stowarzyszenie na rzecz rozwoju (odnowy) wsi	X	proste instrumenty komunikacji wewnętrznej	
C Zaawansowa	różnorodne projekty (z programu długoterminowego) nastawione na usunięcie podstawowych barier i zaspokojenie głównych potrzeb	X	skoordynowane działania organizacji obecnych we wsi		projektowanie działań (projekty)	
	pobudzenie mieszkańców do odnowy własnych posesji		„koalicja” organizacji i instytucji na rzecz odnowy wsi		pozyskiwanie środków zewnętrznych	
	projekty jakościowo zmieniające kluczowe obszary życia oraz kształtujące strukturę wsi					

D Catościewa	projekty wyróżniające wieś, kształtuje się centrum wiejskie	liczne stowarzyszenie odnowy wsi	systematyczne planowanie rozwoju (aktualizowanie planu i programu odnowy wsi)
	powszechnie zaangażowanie mieszkańców w projekty publiczne	animacja aktywności poszczególnych grup mieszkańców	rozwinięta komunikacja wewnętrzna
	powszechna odnowa prywatnych posesji		promocja wsi
	lokalnie oraz regionalnie powiązane ze sobą projekty wywołujące efekt synergiczny (nacisk na tworzenie miejsc pracy)	stowarzyszenie odnowy wsi instytucją rozwoju lokalnego (Centrum Aktywności Lokalnej)	kompleksowe i szczegółowe planowanie przestrzenne
	ukształtowane „centrum wiejskie”	rozwoj wsi oparty na aktywności kluczowych grup mieszkańców (rolników, przedsiębiorców, młodzieży, kobiet) i stowarzyszeń	powszechny udział grup mieszkańców w strategicznym planowaniu rozwoju
	świadome kształtowanie czynników rozwoju (np. wykorzystania odnawialnych energii)		rozwinięta promocja oraz komunikacja z otoczeniem
	projekty kreujące „wieś tematyczną”		instrumenty wsparcia działań prywatnych
	dostosowanie projektów prywatnych do programu odnowy wsi		

Wstaw X gdy spełnia warunek

SPRAWOZDANIE Z WIZJI W TERENIE, DOKUMENTACJA FOTOGRAFICZNA

Miejsce i data przeprowadzenia wizji: Pokrzywnica, 12.11.2019

Uczestnicy: Elżbieta Kliber – lider GOW, Agnieszka Kulesza i Magdalena Gdaniec – moderatorzy WOW

Pokrzywnica - sołectwo w województwie wielkopolskim, w powiecie pilskim, w gminie Szydłowo. Miejscowość jest zwodociągowana, gospodarka ściekowa odbywa się na podstawie indywidualnych rozwiązań-zbiorniki bezodpływowe i przydomowe oczyszczanie ścieków. Zabudowę we wsi stanowią w większości domki jednorodzinne, występują również zabudowania gospodarskie świadczące o pierwotnej funkcji sołectwa. W centrum miejscowości zabudowa jest zwarta. Typ wsi wielodrożnica. Główny szlak komunikacyjny stanowi droga powiatowa 1166P utwardzona bitumicznie z infrastrukturą około-drogową, oświetlona wraz z częściowym jednostronnym chodnikiem. Od tego ciągu komunikacyjnego odchodzi droga powiatowa i drogi gminne. Wyróżniające dla Pokrzywnicy jest występowanie dróg brukowych, które są świadectwem bogatej historii sołectwa. O dziedzictwie historycznym świadczy również występowanie budynków posiadających walory architektoniczne oraz zabytkowa kapliczka Matki Boskiej – zlokalizowana na gruntach prywatnych. W punkcie centralnym miejscowości znajduje się zabytkowy kościół wraz z otaczającym murem z 1956/58 roku. Bezpośrednio przy nim zlokalizowany jest cmentarz z charakterystyczną dla takich terenów roślinnością. Całość zlokalizowana jest przy drodze brukowej co tworzy szczególnie wyjątkowy walor wizualny i architektoniczny zagospodarowania przestrzeni publicznej. Obok znajduje się zbiornik wodny z nieuporządkowanym terenem stanowiącym własność komunalną. Miejscowość posiada świetlicę wiejską wyposażoną w podstawowy sprzęt wraz z zapleczem kuchennym. Budynek ten stanowi również siedzibę Ochotniczej Straży Pożarnej w Pokrzywnicy, której początki istnienia datuje się na rok 1947. Oprócz OSP w miejscowości działają również inne organizacje formalne i nieformalne skupiające mieszkańców: Koło Gospodyń Wiejskich, Stowarzyszenie na rzecz rozwoju Pokrzywnicy, Gądka, Kłody. Nieopodal świetlicy – w centrum miejscowości znajdują się tereny rekreacyjne. Tereny zostały zagospodarowane na rzecz różnych grup wiekowych. I tak urządzony jest plac zabaw z urządzeniami dedykowanymi dla najmłodszych dzieci. Jest boisko sportowe piłkarskie wyposażone w piłkochwyty oraz wiata rekreacyjna i grill. Dzieci i młodzież dojeżdżają do przedszkola i szkół do Szydłowa poprzez komunikację szkolną, działają również prywatne przewozy PKS – przystanek zlokalizowany przy drodze powiatowej w centrum wsi. Na terenie miejscowości działa niesformalizowana Grupa Odnowy Wsi. Sołectwo korzysta z wsparcia gminy, poprzez które pozyskuje środki zewnętrzne.

Z przeprowadzonej wizji w terenie sporządzono dokumentację fotograficzną.



ANALIZA ZASOBÓW – część I

RODZAJ ZASOBU*	Opis (nazwanie) zasobu jakim wieś dysponuje	Znaczenie zasobu (odpowiednio wstaw X)		
		MAŁE	DUŻE	WYRÓŻNI AJĄCE
PRZYRODNICZY				
walory krajobrazu, rzeźby terenu	Tereny płaskie i pagórkowate, miejscowość otoczona polami uprawnymi i lasami, z licznymi oczkami wodnym, rowami			X
stan środowiska	Stan środowiska średni - problem ze ściekami komunalnymi, nielegalnymi wysypiskami śmieci		X	
walory klimatu	Klimat kontynentalny z tendencją do stepowienia.	X		
walory szaty roślinnej	Las mieszany – 71 ha		X	
cenne przyrodniczo obszary lub obiekty				
świat zwierzęcy (ostoje, siedliska)	Ostoje dzika, jelenia, sarny, przejściowo łos i wilk		X	
wody powierzchniowe (cieki, rzeki, stawy)	Liczne oczka wodne		X	
wody podziemne				
gleby	Grunty orne w klasach od III do VI	X		
kopaliny				
walory geotechniczne				
KULTUROWY				
walory architektury	Kościół neogotycki wybudowany w 1856 – 1858 rok z zabytkowymi ołtarzami pod ochroną konserwatorską, dzwony kościelne XVI i XIX, zabytkowy mur okalający kościół i cmentarz (z ok. 1930 roku). Kapliczki przydrożne pod ochroną konserwatora zabytków, szkoła wybudowana w 1930 roku, dom nr 1 wybudowany w 1923 r., trafostacja przy domu nr 1 pochodząca z początku XIX wieku, zajazd-gospoda z połowy XIX wieku, dom nr 6 z początku XX wieku, dom nr 11 z połowy XIX wieku			X

	- przebudowany, dom nr 12 (druga połowa XIX w. przebudowany), 18 (koniec XIX w., przebudowany), 34 (druga połowa XIX w., przebudowany), 35 (druga połowa XIX w.), 40 (połowa XIX w.) i 44 (koniec XIX wieku), cmentarz komunalny czynny od początku XX wieku.			
walory przestrzeni wiejskiej publicznej	Boisko sportowe, boisko do gry w koszykówkę, plac zabaw dla dzieci, staw wraz z otoczeniem, przystanek autobusowy			X
walory przestrzeni wiejskiej prywatnej	Zabudowa jednorodzinna, zagrodowa	X		
zabytki i pamiątki historyczne	cmentarz przykościelny, cztery kapliczki przydrożne, murowane, Kościół pw. Św. Michała Archanioła, drogi brukowane		X	
osobliwości kulturowe				
miejsca, osoby i przedmioty kultu	Kościół neogotycki wybudowany w 1856 – 1858 rok z zabytkowym ołtarzami pod ochroną konserwatorską, dzwony kościelne XVI i XIX, zabytkowy płot okalający kościół i Kapliczki przydrożne pod ochroną konserwatora zabytków, kamień pamiątkowy na cmentarzu przykościelnym			X
święta, odpusty, pielgrzymki	Odpust na Św. Michała 29 września		X	
tradycje, obrzędy, gwara	Sołeckie święto płonów.		X	
legendy, podania i fakty historyczne	Podziemne przejście pomiędzy kościołem a byłą plebanią, w którym ukrywał się ksiądz w czasie prześladowań Polaków. W starych oborach, na terenie wsi, znajdowały się napisy z rosyjskimi nazwiskami jeńców, którzy tutaj przebywali w czasie wojny na pracach przymusowych u niemieckiej rodziny Radtke.	X		
przekazy literackie	Książka meldunkowa z lat pięćdziesiątych, Kronika strażacka od 1948 roku		X	
ważne postacie i przekazy historyczne	Najdłużej sprawujący urząd Sołtys wsi – Franciszek Hopko, Jan Wojtyniak – wieloletni kierownik siedmioletniej szkoły podstawowej, pierwszy powojenny Proboszcz Parafii Pokrzywnica – Stanisław Stefanowicz, kolejnym długoletnim proboszczem był Wiktor Skóra		X	
specyficzne nazwy				
specyficzne potrawy	Potrawy charakterystyczne dla południowo – wschodniej polski – pierogi z różnymi nadzieniami, barszcz ukraiński, kartacze		X	
dawne zawody	Kontynuacja zawodu rolnika, kamieniarza, stolarza		X	
zespoły artystyczne, twórcy	Większa część Chóru Di Ortica działającego przy Centrum Upowszechniania Kultury w Szydłowie to mieszkańcy Pokrzywnicy, twórca poezji, twórca rękodziela artystycznego			X

ANALIZA ZASOBÓW – część II

RODZAJ ZASOBU	Opis (nazwanie) zasobu jakim wieś dysponuje	Znaczenie zasobu (odpowiednio wstaw X)		
		MAŁE	DUŻE	WYRÓŻNI AJĄCE

OBIEKTY I TERENY

działki pod zabudowę mieszkaniową	Kilkadziesiąt działek przeznaczonych pod zabudowę mieszkaniową		X	
działki pod domy letniskowe				
działki pod zakłady usługowe i przemysł				
<input type="radio"/> pustostany mieszkaniowe				
pustostany poprzemysłowe				
tradycyjne nieużytkowane obiekty gospodarskie (stodoły, spichlerze, kuźnie, młyny, itp.)				

INFRASTRUKTURA SPOŁECZNA

plac publicznego spotkań, festynów	Boisko sportowe		X	
sale spotkań, świetlice, kluby	Świetlica wiejska		X	
miejsca uprawiania sportu	Dwa boiska sportowe		X	
miejsca rekreacji	Altanka, grill, miejsce na ognisko przy boisku sportowym		X	
ścieżki rowerowe, szlaki turystyczne				
<input type="radio"/> szkoły				
przedszkola				
biblioteki				
placówki opieki społecznej				
placówki służby zdrowia				

INFRASTRUKTURA TECHNICZNA

wodociąg, kanalizacja	Wodociąg, oczyszczalnia przydomowa		X	
drogi (nawierzchnia, oznakowanie oświetlenie)	Droga powiatowa Szydłowo – Róża Wielka o nawierzchni asfaltowej, droga gminna Pokrzywnica – Kłoda o nawierzchni asfaltowej, pozostałe drogi brukowe oraz szutrowe		X	
chodniki, parkingi,	Chodnik wzdłuż drogi powiatowej od		X	

	skrzyżowania z droga na Kłodę do cmentarza, parking przy kościele, przystanek autobusowy			
sieć telefoniczna i dostępność Internetu	Sieć światłowodowa doprowadzona do wsi, wszystkie sieci telefoniczne dostępne		X	
telefon komórkowa	Dostępne wszystkie sieci		X	
Internet szerokopasmowy	W trakcie realizacji		X	
transport publiczny: a) kolej (przystanki) b) autobus (przystanki)	a)			
	b)	Przewoźnik prywatny, jeden przystanek		X
inne	-			

ANALIZA ZASOBÓW – część III

RODZAJ ZASOBU	Opis (nazwanie) zasobu jakim wieś dysponuje	Znaczenie zasobu (odpowiednio wstaw X)		
		MAŁE	DUŻE	WYRÓZNIĄC E

GOSPODARKA, ROLNICTWO

miejsca pracy (gdzie, ile?)	Zakład Przetwórczy „Rybmor” – zatrudnionych około 15 osób, Damarol s.c. – 2 osoby, Spółka Wiercenie studni s.c. – 2 osoby, rolnicy indywidualni – 6 osób, Skup Złomu – 8 osób, Usługi Transportowe - osoba, Sprzedaż internetowa – 1 osoba		X	
znane firmy produkcyjne i zakłady usługowe i ich produkty	Zakład Przetwórczy RYBMOR ryby wędzone, marynaty, inne przetwory rybne		X	
gastromia				
miejsca noclegowe				
gospodarstwa rolne	Sześć gospodarstw indywidualnych		X	
uprawy hodowle	Zboża, rzepaki, strączkowe, jabłonie	X		
możliwe do wykorzystania odpady produkcyjne				
zasoby odnawialnych energii	Solary na budynkach indywidualnych	X		

ŚRODKI FINANSOWE I POZYSKIWANIE FUNDUSZY

środki udostępniane przez gminę i/lub powiat	Fundusz sołecki	X		
środki wypracowywane	Prace społeczne mieszkańców		X	

MIESZKAŃCY				
autorytety i znane postacie we wsi				
krajanie znani w regionie, w kraju i zagranicą				
osoby o specyficznej lub ważnej wiedzy i umiejętnościach, m.in. studenci	Członek Zarządu LGD	X		
przedsiębiorcy, sponsorzy	Damarol s.c., Rybmor, Skup Złomu,		X	
osoby z dostępem do Internetu i umiejętnościach informatycznych	80% mieszkańców		X	
pracownicy nauki				
związki i stowarzyszenia	Koło Gospodyń Wiejskich, Ochotnicza Straż Pożarna, Stowarzyszenie Na Rzecz Rozwoju Wsi Gądek, Kłoda i Pokrzywnica, Rada Kościoła			X
kontakty zewnętrzne (np. z mediami)				
współpraca zagraniczna i krajowa	Współpraca z Powiatem Pilskim, Urzędem Marszałkowskim, Lokalną Grupą Działania Krajna nad Notecią		X	
INFORMACJE DOSTĘPNE O WSI				
publikatory, lokalna prasa				
książki, przewodniki				
strony www	FB – profil Sołectwa Pokrzywnica		X	

Zobowiązania – wszelkie elementy materialne i niematerialne wsi i związanego z nią obszaru, które mogą być wykorzystane obecnie bądź w przyszłości w realizacji publicznych bądź prywatnych przedsięwzięć odnowy wsi. Zwrócić uwagę na elementy specyficzne i rzadkie (wyróżniające wieś). *Opracowanie: Ryszard Wilczyński*

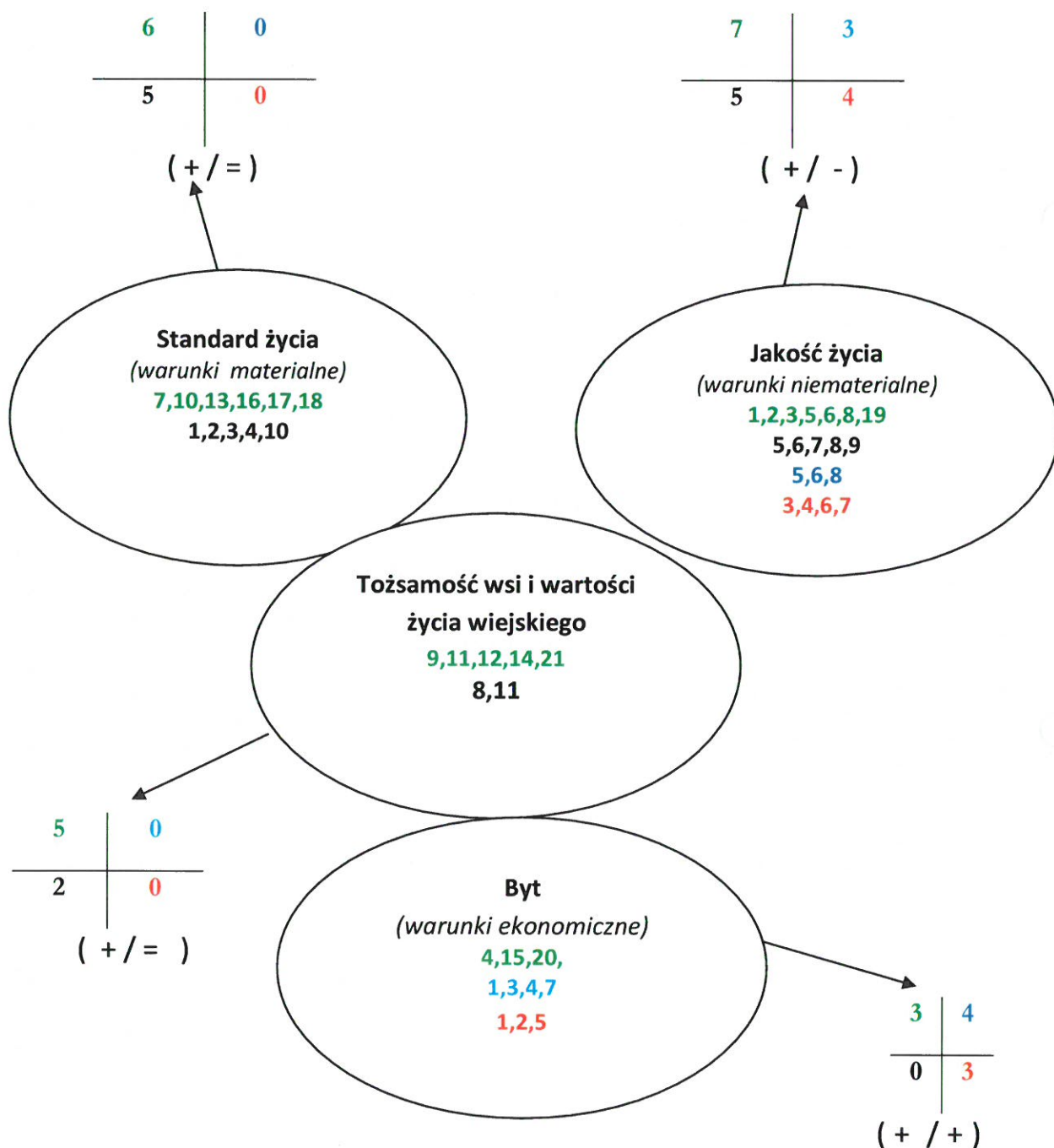
ANALIZA SWOT

SILNE STRONY (atuty wewnętrzne)	SŁABE STRONY (słabości wewnętrzne)
<ol style="list-style-type: none"> 1. Bliskość miasta powiatowego (ok.70 tys. mieszkańców)- J 2. Otoczenie pozbawione negatywnych wpływów przemysłu ciężkiego - J 3. Sieć światłowodowa oraz dostęp do wszystkich sieci telekomunikacyjnych - J 4. Zakład przetwórstwa ryb, zakład kamieniarski i stolarski - B 5. Mieszkańcy posiadający sprzęt specjalistyczny angażujący się w prace społeczne - J 6. Aktywna społeczność wiejska - J 7. Świetlica wiejska miejscem spotkań - S 8. Aktywne organizacje pozarządowe współpracujące ze sobą (Jednostka OSP, Koło Gospodyń Wiejskich, Stowarzyszenie Na Rzecz Rozwoju Wsi Gądek, Kłoda i Pokrzywnica, Rada Kościoła, Grupa Odnowy Wsi, Rada Sołecka) - J 9. Inicjatywa stworzenia oraz uczestnictwo mieszkańców w działalności Gminnego Chóru Di Ortica- T 10. Miejsca rekreacji - dwa boiska sportowe, altanka, grill i miejsce na ognisko, plac zabaw - S 11. Zabytkowy Kościół pw. Św. Michała Archanioła z cmentarzem przykościelnym - T 12. Cztery kapliczki przydrożne we wsi -T 13. Staw w centrum miejscowości wraz z terenem przyległym stanowiący potencjał rozwojowy - S 14. Las mieszany – 71 ha - T 15. Dostępne tereny pod zabudowę - B 16. Tereny gminne przeznaczone na rekreację i wypoczynek w centrum wsi - S 	<ol style="list-style-type: none"> 1. Niewystarczające uzbrojenie w infrastrukturę tj. sieć gazową, kanalizacyjną - S 2. Niewystarczające wyposażenie świetlicy wiejskiej - S 3. Świetlica z barierami architektonicznymi S 4. Słabe oświetlenie wsi - S 5. Niebezpieczeństwo przy poruszaniu się pieszych i rowerzystów drogą powiatową łączącą Szydłowo z Różą Wielką- J 6. Niewystarczająca ilość chodników - J 7. Zły stan dróg - brak poczucia bezpieczeństwa - J 8. Zaniedbane tereny w centrum wsi - działki gminne od przystanku autobusowego do „pałacu”- J 9. Nieszczelności grobli stawu- J 10. Plac zabaw wymaga doposażenia - S 11. Konieczność wymiana sprzętu na boisku utwardzonym -S 12. Brak zaangażowania nowych mieszkańców w życie społeczne wsi -J 13. Niewystarczająca oferta kulturalno-sportowa - J

<ul style="list-style-type: none"> 17. Parking przy kościele -S 18. Chodnik do cmentarza - S 19. Osiedlanie się nowych mieszkańców -J 20. Profil wsi na FB – B 21. Szczególna architektura – brukowe drogi -T 	
--	--

SZANSE (okazje zewnętrzne płynące z otoczenia)	ZAGROŻENIA (zagrożenia płynące z otoczenia)
<ul style="list-style-type: none"> 1. Fundusz sołecki B 2. Komunikacja – łatwość połączeń z większymi aglomeracjami - S 3. Promocja gminy szansą na rozwój miejscowości - B 4. Fundusze zewnętrzne -B 5. Powstawanie szlaków rowerowych J 6. Dogodne warunki stworzone przez gminę do rozwoju mieszkalnictw i tworzenia się firm - J 7. Możliwość pozyskania środków na OZE - B 8. Bogata oferta kulturalna dużego miasta- J 	<ul style="list-style-type: none"> 1. Nadmierna biurokracja utrudniająca pozyskanie środków na rozwój przedsiębiorczości i środków na rzecz rozwoju sołectwa B 2. Niewystarczające środki finansowe – konkurencja B 3. Niestabilność przepisów prawa- J 4. Regres rozwoju rolnictwa – obawa przed zbywaniem terenów rolniczych na rzecz przemysłu J 5. Kosztochłonność nowoczesnych rozwiązań energooszczędnych i prośrodowiskowych B 6. Pogarszający się stan środowiska przyrodniczego J 7. Brak planu zagospodarowania przestrzennego J

ANALIZA POTENCJAŁU ROZWOJOWEGO WSI



OPIS obszarów oddziaływania na sołectwo:

Standard życia: Obszar korzystny jednak z dużą ilością negatywnych cech stąd wymagające podjęcie pilnych działań wpływających na poprawę standardu życia. Otoczenie obojętne, z którego należy wykorzystać aspekty pozytywne umożliwiające budowanie przyjaznego obszaru.

Jakość życia: Obszar korzystny, z którego należy korzystać w budowaniu wizji, natomiast otoczenie niesprzyjające dobremu budowaniu obszaru sołectwa.

Byt: Obszar korzystny, zachęcający do wykorzystania w rozwijaniu wizji sołectwa, otoczenie również sprzyjające umożliwiające rozwój sołectwa.

Tożsamość wsi i wartości życia wiejskiego: Obszar korzystny, należy wykorzystać jego potencjał, aby zbudować wizję wsi, otoczenie obojętne, należy wykorzystać jedynie pozytywne aspekty z tego obszaru.



WIZJA WSI

(hasłowa i opisowa):

Wygodny dom, bezpieczny chodnik, jasna ulica.

Urokliwy park, przyjazna świetlica.

Tutaj pracuję i wypoczywam...

To moja wieś – to Pokrzywnica.

Wizja opisowa

Pokrzywnica – wieś, w której mieszka się wygodnie i bezpiecznie.

Czyste środowisko i ścieżki rowerowe, oraz chodniki zachęcają do aktywnego wypoczynku.

Drogi o gładkiej nawierzchni, bez dziur dobrze oświetlone.

Park i boiska sportowe kuszą licznymi atrakcjami. Dobrze wyposażona świetlica, bez barier architektonicznych jest przyjaznym miejscem dla każdej grupy wiekowej. Tutaj działają kółka zainteresowań dla dzieci i młodzieży. Organizowane są kursy i liczne zajęcia dla seniorów.

W naszej wsi działa również klubokawiarnia artystyczna skupiająca twórców, rękodzielników, chórzystów, muzyków i plastyków dając im możliwość współpracy i wymiany doświadczeń .

PROGRAM DŁUGOTERMINOWY ODNOWY WSI

Wizja wsi (hasłowa): Wygodny dom, bezpieczny chodnik, jasna ulica. Urokliwy park, przyjazna świetlica. Tutaj pracuję i wypoczywam... To moja wieś – to Pokrzywnica

I. Plan rozwoju		II. Program rozwoju	
1. CELE Co trzeba osiągnąć by urzeczywistnić wizję naszej wsi?	2. Co nam pomoże osiągnąć cele? (zasoby, silne strony, szanse)	3. Co nam może przeszkodzić? (słabe strony, zagrożenia)	Projekty, przedsięwzięcia jakie wykonamy?
	ZASOBY których użyjemy ATUTY silne strony i szanse jakie wykorzystamy	BARIERY Słabe strony jakie wyeliminujemy Zagrożenia jakich unikniemy	
A. TOŻSAMOŚĆ WSI I WARTOŚCI ŻYCIA WIEJSKIEGO			
1. Budowa tożsamości poprzez promocję i dbałość o walory historyczne	Liczne obiekty cenne historycznie Środowisko z tradycjami - kultywowanie lokalnych tradycji Organizacje pozarządowe	Zły stan zachowania obiektów zabytkowych Wysokie koszty działań inwestycyjnych Konieczność przygotowania dokumentacji projektowej i uzyskania niezbędnych zgód od konserwatora	1.1 Renowacja czterech kapliczek przydrożnych 1.2 Renowacja ogrodzenia cmentarza przykościelnego 1.3 Przygotowanie i montaż tabliczek opisujących obiekty zabytkowe 1.4. Stworzenie mapy lokalizującej obiekty cenne historyczne 1.5. Spotkania „Nasza Pokrzywnica naszymi oczami” – spotkania z najstarszymi mieszkańcami miejscowości

<p>2. Kulturowanie lokalnych i regionalnych tradycji</p>	<p>skupiające mieszkańców Bogata historia sołectwa</p>	<p>zbytków Prace remontowe wymagającej specyficznej wiedzy</p>	<p>3.1 Kulturowanie obrzędów kulturowych poprzez udział w imprezach promujących tradycje lokalne np. dożynki gminne 3.2. Przygotowanie wystroju dożynkowego, świątecznego wsi, wieńca dożynkowego 3.3. Zakup strojów ludowych</p>
<p>B. STANDARD ŻYCIA</p>			
<p>1. Poprawa stanu infrastruktury użyteczności publicznej wraz z zakupem wyposażenia</p>	<p>Świetlica wiejska Tereny sportowe i rekreacyjne Wyposażenie w infrastrukturę techniczną – kanalizacja, gazociąg Fundusz sołecki</p>	<p>Wysoki koszt inwestycji infrastrukturalnych, długi czas przygotowania inwestycji do realizacji, skomplikowana procedura formalno-prawna Niewystarczająco doposażony teren rekreacyjno-sportowy</p>	<p>1.1 Wymiana instalacji elektrycznej w świetlicy 1.2. Modernizacja świetlicy wiejskiej przebiegający remont wpływający na poprawę funkcjonalności i estety świetlicy 1.3. Zakup wyposażenia na potrzeby działalności kulturalnej i szkoleniowej w świetlicy 1.4. Likwidacja barier architektonicznych – stopnie, krawężniki, szerokości wejść i wjazdów na wszystkich obiektach</p>
<p>2. Poprawa standardu i rozbudowa infrastruktury rekreacyjnej</p>		<p>Brak ciągu pieszo-rowerowego łączącego Pokrzywnicę z Szydłowem Niewytyczone, niezagospodarowane ciągi turystyczne Zły stan nawierzchni dróg gminnych</p>	<p>2.1 Uporządkowanie terenu rekreacyjnego w centrum miejscowości 2.2 Montaż elementów infrastruktury rekreacyjnej na obszarze rekreacyjnym – ławki, kosze, elementy integracyjne 2.3. Obsadzenie terenu rekreacyjnego – parku, nowymi trwałymi nasadzeniami 2.4. Modernizacja bądź wymiana istniejących urządzeń na placu zabaw – zakup urządzeń spełniających obecne standardy – doposażenie 2.5. Remont boiska do piłki koszykowej 2.6. Rekultywacja i doposażenie boiska piłkarskiego</p>
<p>3. Poprawa i rozwój infrastruktury technicznej wraz z poprawą bezpieczeństwa</p>		<p>Niewystarczające oświetlenie ciągów</p>	<p>3.1 Budowa ciągu pieszo-rowerowego 3.2 Przebudowa dróg gruntowych na utwardzone bitumicznie lub utwardzone polbrukiem (dla</p>

		komunikacyjnych i jego brak na terenach rekreacyjnych	zachowania historycznego charakteru miejscowości) 3.3 Uzupelnienie i modernizacja oświetlenia ulicznego 3.4 Doświetlenie przestrzeni publicznej – parku, ciągu pieszo-rowerowego
C. JAKOŚĆ ŻYCIA			
<p>1. Aktywizacja mieszkańców poprzez zwiększenie oferty kulturalnej</p>	<p>Świetlica wiejska i teren parku stanowiący miejsce spotkań</p> <p>Osoby w sołectwie posiadające umiejętności i wiedzę</p> <p>Fundusz sołecki</p>	<p>Niewystarczające wyposażenie świetlicy wiejskiej w sprzęt i asortyment umożliwiający działania społeczne</p> <p>Utrudniony dostęp do oferty kulturalnej oferowanej przez gminę.</p> <p>Niewystarczająca oferta rekreacyjna.</p>	<p>1.1 Spotkania międzypokoleniowe – Od przedszkola do seniora dotyczące różnych dziedzin życia społecznego</p> <p>1.2 Konkursy plastyczne</p> <p>1.3 Wieczorki przy grach planszowych</p> <p>1.4 Spotkania poetyckie z lokalnym twórcą</p> <p>1.5 Warsztaty i kursy dotyczące różnych sfer życia – kulinaria, rękodzieło itp.</p>
<p>2. Zwiększenie oferty rekreacyjno-sportowej wsi</p>	<p>Zasób istniejących miejsc rekreacyjnych i terenów sportowych</p> <p>Fundusz sołecki</p>		<p>2.1. Zawody sportowe – tenis stołowy i ziemny</p> <p>2.2. Rodzinny i drużynowy turniej piłki nożnej</p> <p>2.3. Rajd rowerowy do Leśnego Dworku połączony z ogniskiem</p> <p>2.4. Zorganizowanie wakacyjnej szkółki piłki nożnej</p> <p>2.5. Rodzinne niedzielne popołudnia z koszykówką – zmagania na boisku sportowym</p>

<p>3. Poprawa wizerunku wsi</p>			<p>3.1 Bieżąca poprawa estetyki wsi – przycinanie trawników, sadzenie kwiatów i innych roślin ozdobnych</p> <p>3.2 Zakup lub wymiana wyposażenia terenów sportowych</p> <p>3.3. Wspólne sprzątanie miejscowości połączone z imprezą o wymiarze ekologicznym</p> <p>3.4. Zagospodarowanie terenu wokół stawu na miejsce rekreacji</p>
D. BYT			
<p>1. Poprawa warunków bytowych</p>	<p>Fundusz sołectki</p> <p>Fundusze zewnętrzne</p> <p>Przedsiębiorczość wiejska</p> <p>Możliwość pozyskania środków na OZE</p> <p>Tereny pod zabudowę</p> <p>Profil wsi na FB</p> <p>Promocja gminy szansą na rozwój miejscowości</p>	<p>Nadmierna biurokracja utrudniająca pozyskanie środków na rozwój przedsiębiorczości i środków na rzecz rozwoju sołectwa</p> <p>Niewystarczające środki finansowe – konkurencja</p> <p>Kosztochłonność nowoczesnych rozwiązań energooszczędnych i prośrodowiskowych</p>	<p>1.1 Szkolenia z możliwości wykorzystania energii odnawialnej.</p> <p>1.2 Szkolenia z pozyskiwania środków zewnętrznych dla osób prowadzących działalność gospodarczą oraz rolniczą</p> <p>1.3 Szkolenia z możliwości zakładania działalności gospodarczej</p> <p>1.4. Jak prawidłowo napisać i rozliczyć wniosek – szkolenie dla organizacji formalnych i nieformalnych mieszkańców</p>
<p>2. Promocja miejscowości</p>			<p>2.1 Udział w imprezach o charakterze gminnym – wystawach, dożynkach i innych</p> <p>2.2 Zakup strojów promocyjnych sołectwa</p> <p>2.3. Konkurs na stworzenie pakietu identyfikującego sołectwo.</p> <p>2.4 Montaż tablicy z mapą miejscowości, numeracja budynków i opisem obiektów historycznych i atutów turystycznych</p> <p>2.5. Promocja miejscowości poprzez profil FB</p>

PROGRAM KRÓTKOTERMINOWY ODNOWY WSI na OKRES 12 miesięcy

Kluczowy problem	Odpowiedź	Propozycja projektu	Czy nas stać na realizację? (tak/nie)		Punktacja	Hierarchia
			Organizacyjnie	Finansowo		
Co nas najbardziej zintegruje?	Spotkania międzypokoleniowe	ZNAMY SIĘ, LUBIMY I KSZTAŁCIMY POKOLENIOWO Realizacja cyklu spotkań i warsztatów integrujących mieszkańców: -Od przedszkola do seniora - Warsztaty o różnej tematyce	tak	tak	2,1,2,2,3,3,1= 14 pkt.	IV
Na czym nam najbardziej zależy?	Wyremontowana i wyposażona świetlica wiejska	UNOWOCZEŚNIAMY POKRZYWNICOWĄ ŚWIETLICĘ <u>Prace modernizacyjne:</u> odnowienie podłogi w świetlicy wiejskiej, wymiana instalacji elektrycznej, likwidacja barier architektonicznych <u>Zakup wyposażenia:</u> Zakup zmywarki, mebli i wyposażenia umożliwiającego prowadzenie szkoleń i warsztatów	tak	nie	4,5,4,4,5,4,4= 30 pkt.	II

<p>Co nam najbardziej przeszkadza?</p>	<p>Niewystarczające oświetlenie istniejących miejsc rekreacji. Zniszczone wyposażenie boisk sportowych.</p>	<p>W POKRZYWNICY NOWOCZEŚNIE I BEZPIECZNIE Doświetlenie przestrzeni publicznej. Zakup bramek do piłki ręcznej, koszy do piłki koszykowej, naprawa ogrodzenia boiska małego</p>	<p>nie</p>	<p>nie</p>	<p>3,2,1,3,3,2,3= 17 pkt.</p>	<p>III</p>
<p>Co najbardziej zmieni nasze życie?</p>	<p>Wspólna integracja w miejscach rekreacji</p>	<p>UROKLIWA POKRZYWNICA Zagospodarowanie przestrzeni publicznej przy stawie na miejsce rekreacji i wypoczynku poprzez: - stworzenie parku dla juniora i seniora - zakup i montaż sprzętu rekreacyjnego i wyposażenia integrującego mieszkańców - wykonanie nasadzeń roślinności - wykonanie oświetlenia terenu</p>	<p>tak</p>	<p>nie</p>	<p>5,4,5,5,4,5,5= 33 pkt.</p>	<p>I</p>
<p>Co nam przyjdzie najłatwiej?</p>	<p>Praca wolontariacka na rzecz miejscowości</p>	<p>BO MAMY WPŁYW NA NASZE OTOCZENIE Wspólne porządkowanie centrum wsi zakończone biesiadowaniem przy ognisku do rana</p>	<p>tak</p>	<p>tak</p>	<p>1,3,1,2,2,1,1= 11 pkt.</p>	<p>V</p>

Na realizację jakiego projektu planujemy pozyskać środki zewnętrzne? Z jakich źródeł? *(Maksymalnie 3 propozycje uszeregowane według ważności)*

1. UROKLIWA POKRZYWNICA

2. UNOWOCZEŚNIAMY POKRZYWNICOWĄ ŚWIETLICĘ

3. W POKRZYWNICY NOWOCZEŚNIE I BEZPIECZNIE








FUNDUSZ SOŁECKI, BUDŻET GMINY, PROGRAM WIELKOPOLSKA ODNOWA WSI, LOKALNA GRUPA DZIAŁANIA KRAJNA NAD NOTECIĄ, ŚRODKI Z POWIATU PILSKIEGO, ŚRODKI Z UMWW NA ROZWÓJ TURYSTYKI SPORTU, FUNDACJE, SPONSORZY

PRZEWODNICZĄCY
RADY GMINY



Elżbieta Kliber



Podpisy przedstawicieli Grupy Odnowy Wsi uczestniczących w przygotowaniu dokumentu:

ZOFIA CIOCH Imię i nazwisko	 Podpis
WŁADYSŁAW KOCZAN Imię i nazwisko	 Podpis
BEATA CZAPLA Imię i nazwisko	 Podpis
MARCELA SERWACKA Imię i nazwisko	 Podpis
ELŻBIETA KLIŚKA Imię i nazwisko	 Podpis
GRACJANA SAWEL Imię i nazwisko	 Podpis
KATARZYNA MARKIEWICZ Imię i nazwisko	 Podpis
Imię i nazwisko	Podpis
Imię i nazwisko	Podpis

Podpisy moderatorów odnowy wsi:

MARCELA ODANIEC Imię i nazwisko	 Podpis
AGNIESZKA KULESZA Imię i nazwisko	 Podpis
Imię i nazwisko	Podpis

Załączniki:

1. Listy obecności na warsztatach sołeckich
2. Oświadczenia w sprawie zgody na wykorzystanie wizerunku uczestników warsztatów
3. Dokumentacja zdjęciowa z przeprowadzonej wizji terenowej oraz warsztatów sołeckich (płyta CD lub inny równoważny nośnik elektroniczny).

